

## Presentasjonsregler: **DYRKBAR JORD**

### DATAEIER

Geovekst er dataeier  
NIBIO er fagansvarlig

### Statisk Tegnforklaring


#### Dyrkbar jord

 Dyrkbar jord

#### Fulldyrka i 2008

 Fulldyrka 2008

#### Myr eller torv

 Dyrkbar mineraljord

 Dyrkbar myr

 Dyrkbar torvmark

#### Planeringsjord

 Planeringsjord


#### Verneform

 Dyrkbar jord i nasjonalpark

 Dyrkbar jord i naturreservat

### TEGNFORKLARING DETALJER

#### Dyrkbar jord

Klassenavn	RGB-verdier	Symbol	Spørring
Dyrkbar jord	255 - 84 - 39		Dyrkbarjord =82

#### Fulldyrka i 2008

Klassenavn	RGB-verdier	Symbol	Spørring
Fulldyrka 2008	255 - 50 - 50		Fulldyrka2008=1

### Myr eller torv

Klassenavn	RGB-verdier	Symbol	Spørring
Mineraljord – dyrkbar mineraljord	253 - 191 - 111		myrtorv=0
Myr – dyrkbar myr	31 - 120 - 180		myrtorv=1
Torvmark – dyrkbar torvmark	178 - 223 - 138		myrtorv=2



### Planeringsjord

Klassenavn	RGB-verdier	Symbol	Spørring
Planeringsjord	106 - 61 - 154		planeringsjord IN (1,2)



### Verneform

Klassenavn	RGB-verdier	Symbol	Spørring
Dyrkbar jord i nasjonalpark	56 - 168 - 0		verneform='NP'
Dyrkbar jord i naturreservat	56 - 168 - 0		verneform='NR'

### Dyrkbar jord med særbestemmelser (WMS)

Klassenavn	RGB-verdier	Symbol	Spørring
Dyrkbar jord uten særbestemmelser	143 - 14 - 13		myrtorv IN (2,3) AND verneform IN ('IR') AND planeringsjord=0
Dyrkbar jord med særbestemmelser	143 - 14 - 13		myrtorv=1 OR verneform IN ('NP','NR') OR planeringsjord IN (1,2)

### KARTLAG I TJENESTEN (VALGFRITT)

Temakart	GetLegendGraphics	Bilde	Min. Scale	Max. Scale
Dyrkbar jord	<a href="https://wms.nibio.no/cgi-bin/dyrkbarjord_2?service=wms&amp;request=getlegendGraphic&amp;VERSION=1.3.0&amp;FORMAT=image/png&amp;SLDVERSION=1.1.0&amp;layer=dyrkbar_jord&amp;format=image/png">https://wms.nibio.no/cgi-bin/dyrkbarjord_2?service=wms&amp;request=getlegendGraphic&amp;VERSION=1.3.0&amp;FORMAT=image/png&amp;SLDVERSION=1.1.0&amp;layer=dyrkbar_jord&amp;format=image/png</a>	 Dyrkbar jord	1:1000	1:50 000
Fulldyrka i 2008	<a href="https://wms.nibio.no/cgi-bin/dyrkbarjord_2?service=wms&amp;request=getlegendGraphic&amp;VERSION=1.3.0&amp;FORMAT=image/png&amp;SLDVERSION=1.1.0&amp;layer=fulldyrka_i_2008&amp;format=image/png">https://wms.nibio.no/cgi-bin/dyrkbarjord_2?service=wms&amp;request=getlegendGraphic&amp;VERSION=1.3.0&amp;FORMAT=image/png&amp;SLDVERSION=1.1.0&amp;layer=fulldyrka_i_2008&amp;format=image/png</a>	 Fulldyrka i 2008	1:1000	1:50 000

	<a href="https://wms.nibio.no/cgi-bin/dyrkbarjord_2?service=wms&amp;request=getlegendGraphic&amp;VERSION=1.3.0&amp;FORMAT=image/png&amp;SLDVERSION=1.1.0&amp;layer=fulldyrka2008&amp;format=image/png">https://wms.nibio.no/cgi-bin/dyrkbarjord_2?service=wms&amp;request=getlegendGraphic&amp;VERSION=1.3.0&amp;FORMAT=image/png&amp;SLDVERSION=1.1.0&amp;layer=fulldyrka2008&amp;format=image/png</a>			
Myr eller torv	<a href="https://wms.nibio.no/cgi-bin/dyrkbarjord_2?service=wms&amp;request=getlegendGraphic&amp;VERSION=1.3.0&amp;FORMAT=image/png&amp;SLDVERSION=1.1.0&amp;layer=myrtorv&amp;format=image/png">https://wms.nibio.no/cgi-bin/dyrkbarjord_2?service=wms&amp;request=getlegendGraphic&amp;VERSION=1.3.0&amp;FORMAT=image/png&amp;SLDVERSION=1.1.0&amp;layer=myrtorv&amp;format=image/png</a>	<ul style="list-style-type: none"> <li><span style="display: inline-block; width: 10px; height: 10px; background-color: #0070C0; margin-right: 5px;"></span> Dyrkbar myr</li> <li><span style="display: inline-block; width: 10px; height: 10px; background-color: #92D050; margin-right: 5px;"></span> Dyrkbar torvmark</li> <li><span style="display: inline-block; width: 10px; height: 10px; background-color: #FFA500; margin-right: 5px;"></span> Dyrkbar mineraljord</li> </ul>	1:1000	1:50 000
Planeringsjord	<a href="https://wms.nibio.no/cgi-bin/dyrkbarjord_2?service=wms&amp;request=getlegendGraphic&amp;VERSION=1.3.0&amp;FORMAT=image/png&amp;SLDVERSION=1.1.0&amp;layer=planeringsjord&amp;format=image/png">https://wms.nibio.no/cgi-bin/dyrkbarjord_2?service=wms&amp;request=getlegendGraphic&amp;VERSION=1.3.0&amp;FORMAT=image/png&amp;SLDVERSION=1.1.0&amp;layer=planeringsjord&amp;format=image/png</a>	<ul style="list-style-type: none"> <li><span style="display: inline-block; width: 10px; height: 10px; background-color: #660066; margin-right: 5px;"></span> Planeringsjord</li> </ul>	1:1000	1:50 000
Verneform	<a href="https://wms.nibio.no/cgi-bin/dyrkbarjord_2?service=wms&amp;request=getlegendGraphic&amp;VERSION=1.3.0&amp;FORMAT=image/png&amp;SLDVERSION=1.1.0&amp;layer=verneform&amp;format=image/png">https://wms.nibio.no/cgi-bin/dyrkbarjord_2?service=wms&amp;request=getlegendGraphic&amp;VERSION=1.3.0&amp;FORMAT=image/png&amp;SLDVERSION=1.1.0&amp;layer=verneform&amp;format=image/png</a>	<ul style="list-style-type: none"> <li><span style="display: inline-block; width: 10px; height: 10px; border-bottom: 1px dashed green; margin-right: 5px;"></span> Dyrkbar jord innenfor nasjonalpark</li> <li><span style="display: inline-block; width: 10px; height: 10px; border-bottom: 1px dashed green; margin-right: 5px;"></span> Dyrkbar jord innenfor naturreservat</li> </ul>	1:1000	1:50 000
Dyrkbar jord med sær-bestemmelser	<a href="https://wms.nibio.no/cgi-bin/dyrkbarjord_2?service=wms&amp;request=getlegendGraphic&amp;VERSION=1.3.0&amp;FORMAT=image/png&amp;SLDVERSION=1.1.0&amp;layer=utvalg&amp;format=image/png">https://wms.nibio.no/cgi-bin/dyrkbarjord_2?service=wms&amp;request=getlegendGraphic&amp;VERSION=1.3.0&amp;FORMAT=image/png&amp;SLDVERSION=1.1.0&amp;layer=utvalg&amp;format=image/png</a>	<ul style="list-style-type: none"> <li><span style="display: inline-block; width: 10px; height: 10px; border-bottom: 1px dashed orange; margin-right: 5px;"></span> Med særbestemmelser</li> <li><span style="display: inline-block; width: 10px; height: 10px; border-bottom: 1px dashed orange; margin-right: 5px;"></span> Uten særbestemmelser</li> </ul>	1:1000	1:50 000

## LENKER/ANNET (VALGRITT)

Dyrkbar jord, Geonorge: <https://kartkatalog.geonorge.no/metadata/dyrkbar-jord/8252baea-5bad-428b-8f18-fe236fa4ced6>