

Presentasjonsregler: Grunnkart for bruk i arealregnskap

DATAEIER

Nibio, SSB, Kartverket og Miljødirektoratet

STATISK TEGNFORKLARING























Arealdekke

-  Bebyggd
-  Samferdsel
-  Jordbruk (uspesifisert)
-  Fulldyrka jord
-  Overflatedyrka jord
-  Innmarksbeite
-  Skog (uspesifisert bonitet)
-  Skog (impediment)
-  Skog (lav bonitet)
-  Skog (middels bonitet)
-  Skog (høy bonitet)
-  Skog (svært høy bonitet)
-  Snaumark (uspesifisert)
-  Snaumark (impediment)
-  Snaumark (skrinn vegetasjon)
-  Snaumark (lavdekt)
-  Snaumark (middels frisk vegetasjon)
-  Snaumark (frisk vegetasjon)
-  Snaumark (konstruert)
-  Myr og våtmark (åpen)
-  Myr og våtmark (tresatt)
-  Snø og isbre
-  Vann (uspesifisert)
-  Elv og bekk
-  Innsjø og tjern
-  Hav
-  Uspesifisert

Arealbruk

-  Boligbebyggelse
-  Fritidsbebyggelse
-  Bebygd område for landbruk og fiske
-  Næring, offentlig og privat tjenesteyting
-  Undervisning og barnehage
-  Helse- og sosialinstitusjoner
-  Kultur og religiøse aktiviteter
-  Transport og telekommunikasjon
-  Teknisk infrastruktur
-  Beredskapstjenester
-  Grønne områder
-  Idretts- og sportsområder
-  Uklassifisert bebyggelse og anlegg

Økosystemtype

-  1.1 Sammenhengende (kontinuerlig) tettbebyggelse
-  1.2 Oppdelt (diskontinuerlig) tettbebyggelse
-  1.3 Infrastruktur
-  1.4 Urbane grøntområder
-  1.5 Annen kunstig mark
-  1.9 Annen bebyggelse/samferdsel
-  2.9 Dyrket mark, uklassifisert
-  3.2 Naturlig og semi-naturlig grasmark
-  4.1 Bladfellende lauvskog
-  4.2 Barskog
-  4.4 Blandingsskog
-  4.9 Skog, uklassifisert
-  5.2 Hei og buskmark
-  6.1 Bart fjell, klipper, blokkmark, rasmark, grus og sand uten vegetasjonsdekke
-  6.3 Isbreer og varige snøfonner
-  6.9 Lite vegetert mark, uklassifisert
-  7.2 Myr
-  8.1 Elver og bekker
-  9.1 Innsjøer og dammer
-  11.9 Svaberg, kyststrender og dyner
-  12.9 Marine økosystemer
-  99.0 Uklassifisert

TEGNFORKLARING DETALJER

Arealdekke

Klassenavn	RGB-verdier	Symbol	Spørring
Bebygd	252 - 219 - 214		adekk=11
Samferdsel	179 - 120 - 76		adekk=12
Jordbruk (uspesifisert)	217 - 183 - 115		adekk=20
Fulldyrka jord	255 - 209 - 110		adekk=21
Overflatedyrka jord	255 - 255 - 76		adekk=22
Innmarksbeite	255 - 255 - 173		adekk=23
Skog (uspesifisert bonitet)	167 - 212 - 141		adekk=30
Skog (impediment)	167 - 212 - 141		adekk=31
Skog (lav bonitet)	158 - 204 - 115		adekk=32
Skog (middels bonitet)	118 - 194 - 82		adekk=33
Skog (høy bonitet)	88 - 182 - 54		adekk=34
Skog (svært høy bonitet)	0 - 173 - 59		adekk=35
Snaumark (uspesifisert)	217 - 217 - 217		adekk=50
Snaumark (impediment)	231 - 232 - 222		adekk=51
Snaumark (skrinn vegetasjon)	238 - 240 - 206		adekk=52
Snaumark (lavdekt)	225 - 238 - 189		adekk=53
Snaumark (middels frisk vegetasjon)	214 - 231 - 174		adekk=54
Snaumark (frisk vegetasjon)	196 - 220 - 166		adekk=55
Snaumark (konstruert)	177 - 177 - 177		adekk=59
Myr og våtmark (åpen)	209 - 209 - 255		adekk=60
Myr og våtmark (tresatt)	181 - 192 - 240		adekk=61
Snø og isbre	230 - 255 - 255		adekk=70
Vann (uspesifisert)	177 - 238 - 255		adekk=80
Elv og bekk	145 - 231 - 255		adekk=81
Innsjø og tjern	145 - 231 - 255		adekk=82
Hav	204 - 254 - 254		adekk=83
Uspesifisert	182 - 153 - 143		adekk=90

Arealbruk

Klassenavn	RGB-verdier	Symbol	Spørring
Boligbebyggelse	255 - 255 - 51		abruk LIKE 'A01%'
Fritidsbebyggelse	255 - 204 - 102		abruk LIKE 'A02%'
Bebygde område for landbruk og fiske	204 - 255 - 153		abruk LIKE 'A03%'
Næring, offentlig og privat tjenesteyting	153 - 102 - 255		abruk LIKE 'A04%'
Undervisning og barnehage	255 - 204 - 255		abruk LIKE 'A05%'
Helse- og sosialinstitusjoner	255 - 135 - 153		abruk LIKE 'A06%'
Kultur og religiøse aktiviteter	204 - 0 - 153		abruk LIKE 'A07%'
Transport og telekommunikasjon	204 - 204 - 204		abruk LIKE 'B08%'
Teknisk infrastruktur	255 - 153 - 51		abruk LIKE 'B09%'
Beredskapstjenester	255 - 0 - 0		abruk LIKE 'C10%'
Grønne områder	0 - 153 - 153		abruk LIKE 'D12%'
Idretts- og sportsområder	153 - 204 - 0		abruk LIKE 'D13%'
Uklassifisert bebyggelse og anlegg	153 - 102 - 51		abruk LIKE 'E14%'

Økosystemtype

Klassenavn	RGB-verdier	Symbol	Spørring
1.1 Sammenhengende (kontinuerlig) tettbebyggelse	177 - 53 - 69		okosys LIKE '1.1%'
1.2 Oppdelt (diskontinuerlig) tettbebyggelse	238 - 127 - 142		okosys LIKE '1.2%'
1.3 Infrastruktur	232 - 135 - 100		okosys LIKE '1.3%'
1.4 Urbane grøntområder	255 - 157 - 190		okosys LIKE '1.4%'
1.5 Annen kunstig mark	189 - 63 - 109		okosys LIKE '1.5%'
1.9 Annen bebyggelse/samferdsel	232 - 100 - 116		okosys LIKE '1.0%'
2.9 Dyrket mark, uklassifisert	255 - 209 - 110		okosys LIKE '2.0%'
3.2 Naturlig og semi-naturlig grasmark	255 - 255 - 173		okosys LIKE '3.2%'
4.1 Bladfellende lauvskog	149 - 206 - 92		okosys LIKE '4.1%'
4.2 Barskog	110 - 155 - 75		okosys LIKE '4.2%'
4.4 Blandingsskog	135 - 176 - 93		okosys LIKE '4.4%'
4.9 Skog, uklassifisert	158 - 204 - 115		okosys LIKE '4.0%'


Grunnkart for bruk i arealregnskap

5.2 Hei og buskmark	225 - 199 - 144		okosys LIKE '5.2%'
6.1 Bart fjell, klipper, blokkmark, rasmark, grus og sand uten vegetasjonsdekke	237 - 228 - 215		okosys LIKE '6.1%'
6.2 Annen lite vegetert mark	238 - 212 - 171		okosys LIKE '6.2%'
6.3 Isbreer og varige snøfonner	243 - 255 - 253		okosys LIKE '6.3%'
6.9 Lite vegetert mark, uklassifisert	255 - 232 - 194		okosys LIKE '6.0%'
7.2 Myr	201 - 176 - 236		okosys LIKE '7.2%'
8.1 Elver og bekker	8 - 81 - 156		okosys LIKE '8.1%'
9.1 Innsjøer og dammer	107 - 174 - 214		okosys LIKE '9.1%'
11.9 Svaberg, kyststrender og dyner	220 - 220 - 220		okosys LIKE '11.0%'
12.9 Marine økosystemer	189 - 215 - 231		okosys LIKE '12.0%'
99.0 Uklassifisert	0 - 0 - 0		okosys LIKE '99.0%'

KARTLAG I TJENESTEN (VALGFRITT)

Temakart	GetLegendGraphics	Bilde	Min. Scale	Max. Scale
Arealdekke	https://wms.nibio.no/cgi-bin/arealregnskap_grunnkart?language=no&version=1.3.0&service=WMS&request=GetLegendGraphic&slid_version=1.1.0&layer=arealdekke&format=image/png&STYLE=default&	<ul style="list-style-type: none"> Bebyggelse Samferdsel Jordbruk (uspesifisert) Fulldyrka jord Overflatedyrka jord Innmærksbeite Skog (uspesifisert bonitet) Skog (impediment) Skog (lav bonitet) Skog (middels bonitet) Skog (høy bonitet) Skog (svært høy bonitet) Snaumark (uspesifisert) Snaumark (impediment) Snaumark (skrinn vegetasjon) Snaumark (lavdekt) Snaumark (middels frisk vegetasjon) Snaumark (frisk vegetasjon) Snaumark (konstruert) Myr og våtmark (åpen) Myr og våtmark (tresatt) Snø og isbre Vann (uspesifisert) Elv og bekk Innsjø og tjern Hav Uspesifisert 	1:100	1:50000
Arealbruk	https://wms.nibio.no/cgi-bin/arealregnskap_grunnkart?language=no&version=1.3.0&service=WMS&request=GetLegendGraphic&slid_version=1.1.0&layer=arealbruk&format=image/png&STYLE=default&	<ul style="list-style-type: none"> Boligbebyggelse Fritidsbebyggelse Bebyggelse for landbruk og fiske Næring, offentlig og privat tjenesteyting Undervisning og barnehage Helse- og sosialinstitusjoner Kultur og religiøse aktiviteter Transport og telekommunikasjon Teknisk infrastruktur Beredskaps tjenester Grønne områder Idretts- og sportsområder Uklassifisert bebyggelse og anlegg 	1:100	1:50000

Grunnkart for bruk i arealregnskap

Økosystemtype	https://wms.nibio.no/cgi-bin/arealregnskap_grunnkart?language=no&version=1.3.0&service=WMS&request=GetLegendGraphic&sd_version=1.1.0&layer=okosystemtype&format=image/png&STYLE=default&		1:100	1:50000
---------------	---	---	-------	---------

LENKER/ANNET (VALGFRITT)

<Sett inn lenker til fagetat sider>

Lenker til SLD fil eller LYR, kommando fil med flere.