

PRESENTASJONSREGLER: LANDFORMER (MARIN)

DATAEIER

Norges geologiske undersøkelse

















STATISK TEGNFORKLARING

Landformer på havbunnen

| | | |
|----------------------------------------|------------------------------------------------|-------------------------------------|
| Smeltevannsløp (spylerebbe) | Tunneldal | Kanal |
| Pløyemerke, isfjell | Skredkant | Kanalside (under vann) |
| Parallele rygger og furer i overflaten | Skredkant, flak | Ravine (elve-/bekkeavsetning) |
| Glasitektisk skrent | Skredfront (løsmasseskred) | Terrassekant (elve-/bekkeavsetning) |
| Esker (ryggformet breelavsetning) | Front av fjellskredavsetning | Sedimentbølge |
| Drumlin | Skredvifte, ytterkant (uspes. skred) | Strømrenne |
| Drumlinlignende form | Nedslagsgrop | Renne, uspesifisert |
| Morenerygg | Jord- og flomskredslevée | Rygg, uspesifisert |
| Randmorene | Vifteform (elve-/bekkeavsetning) | Kant, uspesifisert |
| Tilbaketrekkingmorene | Forkastning | Ankerspor |
| Sprekkefyllrygg | Sprekk | Kabel |
| Terrassekant (glasial) | Fjellkløft | Rørledning |
| Drumlin | Område med skredmasser fra løsmasseskred | Sedimentbølgeområde |
| Morenerygg | Område med skredmasser fra fjellskred | Rygg, uspesifisert |
| Randmorene | Område med skredmasser fra uspesifiserte skred | Område med rygger |
| Israndavsetning | Rasblokk | Vrak |
| Glasitektisk grop | Skredvifte | Mudringsområde |
| Glasitektisk haug | Skredområde | Dumpeplass |
| Dødislandskap | Undersjøisk vifte, uspesifisert | Massetak |
| Grop dannet av isfjell | Gjell | Fylling |
| Grunningssonekile | | |
| Område med rillemorener | | |

TEGNFORKLARING DETALJER

Landform LINJE

| Klassenavn | RGB-verdier | Symbol | Spørring |
|----------------------------------------|----------------------|--------------------------------------------------------------------------------------|--------------------------------------|
| Smeltevannsløp (spylerenne) | 250-52-17 |  | kvformlinjetype (FORMELLIN) = 21 |
| Pløyemerke, isfjell | 0-38-116 |  | kvformlinjetype (FORMELLIN) = 44 |
| Parallele rygger og furer i overflaten | 0-77-168 |  | kvformlinjetype (FORMELLIN) = 5 |
| Glasitekonisk skrent | 0-37-99 |  | kvformlinjetype (FORMELLIN) = 53 |
| Esker (ryggformet breelvavsetning) | 230-152-0/166-62-41 |  | kvformlinjetype (FORMELLIN) = 12 |
| Drumlin | 255-170-0/112-168-0 |  | kvformlinjetype (FORMELLIN) = 1 |
| Drumlinlignende form | 255-170-0/112-168-0 |  | kvformlinjetype (FORMELLIN) = 2 |
| Morenerygg | 10-180-0/92-137-68 |  | kvformlinjetype (FORMELLIN) = 9 |
| Randmorene | 0-127-0 |  | kvformlinjetype (FORMELLIN) = 3 |
| Tilbaketrekkingsmorene | 76-102-0 |  | kvformlinjetype (FORMELLIN) = 8 |
| Sprekkefyllrygg | 0-230-169/20-82-64 |  | kvformlinjetype (FORMELLIN) = 7 |
| Terrassekant (glasial) | 152-202-0 |  | kvformlinjetype (FORMELLIN) = 52 |
| Tunneldal | 0-77-142/154-195-125 |  | kvformlinjetype (FORMELLIN) = 933 |
| Skredkant | 52-52-52 |  | kvformlinjetype (FORMELLIN) = 306 |
| Skredkant, flakskred | 104-104-104 |  | kvformlinjetype (FORMELLIN) = 309 |
| Skredfront (løsmasseskred) | 200-100-30 |  | kvformlinjetype (FORMELLIN) = 310 |

| Klassenavn | RGB-verdier | Symbol | Spørring |
|-------------------------------------|----------------------|--------|--------------------------------------|
| Skredfront (fjellskred) | 140-85-30 | | kvformlinjetype (FORMELLIN) = 305 |
| Skredvifte, ytterkant (uspes.skred) | 200-100-30/120-75-30 | | kvformlinjetype (FORMELLIN) = 301 |
| Nedslagsgrop | 115-76-0/255-211-127 | | kvformlinjetype (FORMELLIN) = 308 |
| Jord- og flomskredslevée | 220-155-127 | | kvformlinjetype (FORMELLIN) = 312 |
| Vifteform | 153-142-26 | | kvformlinjetype (FORMELLIN) = 106 |
| Forkastning | 0-0-0/192-119-205 | | kvformlinjetype (FORMELLIN) = 925 |
| Sprekk | 205-102-153/78-78-78 | | kvformlinjetype (FORMELLIN) = 926 |
| Fjellkløft | 90-80-150 | | kvformlinjetype (FORMELLIN) = 115 |
| Kanal | 115-67-138 | | kvformlinjetype (FORMELLIN) = 114 |
| Kanalside | 115-0-76 | | kvformlinjetype (FORMELLIN) = 116 |
| Ravine (elve-/bekkeavsetning) | 10-147-252 | | kvformlinjetype (FORMELLIN) = 107 |
| Terrassekant (elve-/bekkeavsetning) | 0-112-255 | | kvformlinjetype (FORMELLIN) = 108 |
| Sedimentbølge | 230-207-0 | | kvformlinjetype (FORMELLIN) = 923 |
| Strømrenne | 225-225-225 | | kvformlinjetype (FORMELLIN) = 921 |
| Renne, uspesifisert | 0-229-196 | | kvformlinjetype (FORMELLIN) = 922 |
| Rygg, uspesifisert | 10-143-120 | | kvformlinjetype (FORMELLIN) = 920 |
| Kant, uspesifisert | 0-68-150 | | kvformlinjetype (FORMELLIN) = 927 |

| Klassenavn | RGB-verdier | Symbol | Spørring |
|------------|-------------------|--------|--------------------------------------|
| Ankerspor | 0-0-0 | | kvformlinjetype (FORMELLIN) = 930 |
| Kabel | 0-0-0/178-178-178 | | kvformlinjetype (FORMELLIN) = 931 |
| Rørledning | 0-0-0/178-178-178 | | kvformlinjetype (FORMELLIN) = 932 |

Landform FLATE

| Klassenavn | RGB-verdier | Symbol | Spørring |
|-----------------------------------------|------------------------------------|--------|----------------------------------------|
| Drumlin | 112-168-0/255-170-0 | | kvformflatetype (FORMELFLATE) = 3 |
| Morenerygg | 10-180-0/92-137-68 | | kvformflatetype (FORMELFLATE) = 964 |
| Randmorene | 0-127-0 | | kvformflatetype (FORMELFLATE) = 962 |
| Israndavsetning | 0-127-0 | | kvformflatetype (FORMELFLATE) = 963 |
| Glasitektonisk erosjonsflate | 205-102-102 | | kvformflatetype (FORMELFLATE) = 911 |
| Glasitektonisk haug | 38-115-0 | | kvformflatetype (FORMELFLATE) = 913 |
| Dødislandskap | 100-120-200/170-200-255 | | kvformflatetype (FORMELFLATE) = 8 |
| Grop dannet av isfjell | 0-38-115/99-153-255 | | kvformflatetype (FORMELFLATE) = 910 |
| Grunningsonekile | 137-137-68/194-194-116 | | kvformflatetype (FORMELFLATE) = 970 |
| Område med rillemorener | 59-165-105/233-255-190/156-156-156 | | kvformflatetype (FORMELFLATE) = 971 |
| Skredvifte | 210-170-132 | | kvformflatetype (FORMELFLATE) = 301 |
| Skredområde | 153-128-89 | | kvformflatetype (FORMELFLATE) = 951 |
| Område m/ skredmasser fra løsmasseskred | 185-145-100 | | kvformflatetype (FORMELFLATE) = 42 |

| Klassenavn | RGB-verdier | Symbol | Spørring |
|----------------------------------------------|-------------|--------|-------------------------------------|
| Område m/ skredmasser fra fjellskred | 97-48-0 | | kvformflatetype (FORMELFLATE) = 41 |
| Område m/ skredmasser fra uspesifisert skred | 130-112-68 | | kvformflatetype (FORMELFLATE) = 40 |
| Undersjøisk vifte | 195-195-90 | | kvformflatetype (FORMELFLATE) = 44 |
| Gjel | 171-102-214 | | kvformflatetype (FORMELFLATE) = 350 |
| Sedimentbølgeområde | 230-207-0 | | kvformflatetype (FORMELFLATE) = 959 |
| Rygger | 10-143-100 | | kvformflatetype (FORMELFLATE) = 960 |
| Mudringsområde | 104-104-104 | | kvformflatetype (FORMELFLATE) = 955 |
| Dumpeplass | 104-104-104 | | Kvformflatetype (FORMELFLATE) = 956 |
| Fylling | 104-104-104 | | kvformflatetype (FORMELFLATE) = 958 |

KARTLAG I TJENESTEN (VALGFRITT)

| Temakart | GetLegendGraphic | Bilde | Min Scale | Max Scale |
|----------------------------------|--------------------------------|-------|-----------|-----------|
| MarinTerrengWMS2 | Service styles | | | |
| Glasiøle former | Legend graphic | | 0 | - |
| Skredformer | Legend graphic | | 0 | - |
| Andre former | Legend graphic | | 0 | - |

LENKER/ANNET (VALGFRITT)

[SE KART](#)

[DIGITAL KARTOGRAFI](#)