

Presentasjonsregler: Observasjonspunkter - prøver

DATAEIER

Norges geologiske undersøkelse

STATISK TEGNFORKLARING

Prøvepunkter (utstyr)

- Grabb
- Boksprøvetaker
- Prøvetaker med kort kjerne
- Prøvetaker med lang kjerne
- Boring
- Bunnfoto/video
- Vannprøvetaker
- Annet

Prøvepunkter (kornstørrelse)








- Slam
- Sand
- Grus
- Sand, grus, stein
- Grus, stein, blokk
- Slam og sand med grus, stein og blokk
- Bart fjell / fjell med tynt sedimentdekke

TEGNFORKLARING DETALJER




Prøvepunkter (utstyr)

| Klassenavn | RGB-verdier | Symbol | Spørring |
|----------------------------|-----------------|--------|---------------------------|
| Grabb | 175 - 221 - 248 | | proeetaker = 1,16 |
| Boksprøvetaker | 115 - 255 - 223 | | proeetaker = 9 |
| Prøvetaker med kort kjerne | 162 - 209 - 67 | | proeetaker = 2,4,5,7 |
| Prøvetaker med lang kjerne | 209 - 255 - 115 | | proeetaker = 3,8,12,13,17 |
| Boring | 0 - 115 - 76 | | proeetaker = 15 |
| Bunnfoto/video | 255 - 190 - 190 | | proeetaker = 10,11 |
| Vannprøvetaker | 255 - 210 - 120 | | proeetaker = 6 |
| Annet | 225 - 225 - 225 | | proeetaker = 0,14,19,18 |

Prøvepunkter (kornstørrelse)

| Klassenavn | RGB-verdier | Symbol | Spørring |
|---|-----------------|---|---|
| Slam | 185 - 227 - 230 |  | sedkornstorrelse = 10,15,20,30,40,50,60,110,115 |
| Sand | 225 - 240 - 69 |  | sedkornstorrelse = 70,80,90,95,100,105,120,130 |
| Grus | 255 - 157 - 62 |  | sedkornstorrelse = 140,150,160,170 |
| Sand, grus, stein | 230 - 76 - 0 |  | sedkornstorrelse = 185,190,215 |
| Grus, stein, blokk | 150 - 84 - 89 |  | sedkornstorrelse = 174,175,180 |
| Slam og sand med grus, stein og blokk | 128 - 195 - 97 |  | sedkornstorrelse = 205,206,210 |
| Bart fjell / fjell med tynt sedimentdekke | 220 - 180 213 |  | sedkornstorrelse = 1,5 |

KARTLAG I TJENESTEN

| Temakart | GetLegendGraphics | Bilde | Min.Scale | Max.Scale |
|--|---|---|-------------------|-------------------|
| MarinLinjerProverWMS Layer= Pp_utstyr Layer= Pp_utstyr Layer= Pp_korn | URL URL URL |    | 750 000 1 1 | - 750 000 - |

LENKER/ANNET

SE KART: https://geo.ngu.no/kart/marin_mobil/?lang=nor&map=42
https://geo.ngu.no/kart/marin_mobil/?lang=nor&map=43

SLD: https://geo.ngu.no/kart/sld/getServiceStyles/?service=MarinLinjerProverWMS2&layers=Pp_utstyr
https://geo.ngu.no/kart/sld/getServiceStyles/?service=MarinLinjerProverWMS2&layers=Pp_korn