

# Presentasjonsregler: Sjøkart – Maritim infrastruktur

















## DATAEIER









Kartverket

## STATISK TEGNFORKLARING

-  Taubane
-  Rørledning line
-  Luftspenn
-  Kabel line long
-  Kabel line long not in use
-  Kabel line
-  Kabel line not in use
-  Fortøyningskabel
-  Bro line
-  Vrak point
-  Plattform point
-  Ankring point
  
-  Hefte Wellhead
-  Hefte
-  Akvakultur point
-  Kabel area
-  Vrak area
-  Sjøflyhavn area
-  Rørledning area
-  Restriksjoner-historiske vrak og forskningsområde
-  Plattform area
-  Bro area
-  Ankring area
-  Akvakultur area
-  Dumpefelt
-  Flytedokk

## TEGNFORKLARING DETALJER

Klassenavn	RGB-verdier	Symbol	Spørring
Ankringsområde	255, 0, 174		
Ankringsområde - punkt			Symbol tilgjengelig i Geonorge: <a href="https://register.geonorge.no/symbol/files/details/6e87452e-baed-4866-8d0d-9f72bc199cf4">https://register.geonorge.no/symbol/files/details/6e87452e-baed-4866-8d0d-9f72bc199cf4</a>
Bru	Fyll: 255, 255, 255 Strek: 255, 29, 206		
Bru – linje	255, 29, 206		
Dumpefelt	255, 29, 206		
Flytedokk	Fyll: 224, 237, 152 Strek: 1, 1, 1		Stiplet strek rundt flaten
Fortøyningskabel	0, 13, 161		
Havbruk – forankret / Akvakultur - flate	Strek: 35, 35, 35		Symbol: <a href="https://register.geonorge.no/symbol/files/details/fad4ff38-9a2d-454f-b200-6b5eae77b160">https://register.geonorge.no/symbol/files/details/fad4ff38-9a2d-454f-b200-6b5eae77b160</a>
Havbruk – forankret / Akvakultur - punkt			Symbol: <a href="https://register.geonorge.no/symbol/files/details/fad4ff38-9a2d-454f-b200-6b5eae77b160">https://register.geonorge.no/symbol/files/details/fad4ff38-9a2d-454f-b200-6b5eae77b160</a>
Hefte Wellhead	Fyll: 155, 155, 155 Strek: 35, 35, 35		hefteUtenBunntype = brønnhode
Hefte			Symbol: <a href="https://register.geonorge.no/symbol/files/details/bbef8a8d-da52-4c7e-9c12-419339d96b67">https://register.geonorge.no/symbol/files/details/bbef8a8d-da52-4c7e-9c12-419339d96b67</a>
Luftspenn	0, 0, 255		
Petroleumsinnretning - areal	26, 0, 213		Ingen fyll, kun kanstrekk.
Petroleumsinnretning - punkt	Fyll: 255, 255, 255 Kantstrekk / midtsirkel: 0, 0, 0		
Restriksjonsområde	Fyll: 254, 254, 254 Strek: 39, 163, 140		Opasitet på fyll = 0,65
Rørledning	255, 0, 0		

Rørledningsområde	255, 0, 0		
Sjøflyhavn	Kanstrek: 26, 0, 213		Ingen fyll Symbol: <a href="https://register.geonorge.no/symbol/files/details/052929fc-d715-447d-b54e-8c45626f0f16">https://register.geonorge.no/symbol/files/details/052929fc-d715-447d-b54e-8c45626f0f16</a>
Taubane	255, 59, 219		
Undervannskabel	90, 90, 90		
Undervannskabel – ikke i bruk	170, 170, 170		
Undervannskabel – område	90, 90, 90		
Vrak			Symbol: <a href="https://register.geonorge.no/symbol/files/details/898045df-8886-4dfd-b2a5-517053a05e3e">https://register.geonorge.no/symbol/files/details/898045df-8886-4dfd-b2a5-517053a05e3e</a>
Vrak - område	Kantlinje: 230, 164, 71		Symbol: <a href="https://register.geonorge.no/symbol/files/details/898045df-8886-4dfd-b2a5-517053a05e3e">https://register.geonorge.no/symbol/files/details/898045df-8886-4dfd-b2a5-517053a05e3e</a>

### LENKER/ANNET (VALGFRITT)

Det foreligger digital kartografi i form av SLD som kan benyttes med GML-filer fra Geonorge i QGIS. Dette er tilgjengelig i registeret i Geonorge:  
<https://register.geonorge.no/kartografi/files/files?uuid=a894ea02-d2dc-4550-ac3e-49230ceed42a>