

# Presentasjonsregler: Stormflo og havnivå

## DATAEIER

Kartverket

## STATISK TEGNFORKLARING

Stormflo og havnivå

	Øvre estimat stormflo i dag
	Øvre estimat stormflo i år 2150
	Øvre estimat stormflo i år 2100
	200-års stormflo i år 2100
	1000-års stormflo i år 2100
	20-års stormflo i dag
	200-års stormflo i dag
	1000-års stormflo i dag
	Middelhøyvann i år 2150
	Middelhøyvann i år 2100
	Middelhøyvann nå
	Grundig kartlagt med funn
	Delvis kartlagt med funn
	Ikke-systematisk kartlagt med funn
	Kartlagt uten funn
	Ikke kartlagt
	Ikke relevant
	Innenfor jurisdiksjonsområde
	Utenfor jurisdiksjonsområde




















## TEGNFORKLARING DETALJER

Stormflo og havnivå

Klassenavn	RGB-verdier	Symbol	Spørring
Oversvømte område ved stormflo / middel høyvann	159 232 248		
Delvis kartlagt med funn	86 180 233		
Grundig kartlagt med funn	1 115 178		
Ikke kartlagt	2 158 115		
Ikke relevant	148 148 148		

Ikke-systematisk kartlagt med funn	204 120 188		
Innenfor jurisdiksjonsområde	222 143 5		
Kartlagt uten funn	251 175 228		
Utenfor jurisdiksjonsområde	213 94 0		

### KARTLAG I TJENESTEN (VALGFRITT)

Temakart	GetLegendGraphics	Bilde	Min. Scale	Max. Scale
Stormflo ved dagens eller framtidig havnivå		<ul style="list-style-type: none"> <li> Øvre estimat stormflo i dag</li> <li> Øvre estimat stormflo i år 2150</li> <li> Øvre estimat stormflo i år 2100</li> <li> 200-års stormflo i år 2100</li> <li> 1000-års stormflo i år 2100</li> <li> 20-års stormflo i dag</li> <li> 200-års stormflo i dag</li> <li> 1000-års stormflo i dag</li> </ul>		80 000
Middel høyvann ved dagens eller framtidig havnivå		<ul style="list-style-type: none"> <li> Middeløyvann i år 2150</li> <li> Middeløyvann i år 2100</li> <li> Middeløyvann nå</li> </ul>		80 000
Dekningsområde		<ul style="list-style-type: none"> <li> Grundig kartlagt med funn</li> <li> Delvis kartlagt med funn</li> <li> Ikke-systematisk kartlagt med funn</li> <li> Kartlagt uten funn</li> <li> Ikke kartlagt</li> <li> Ikke relevant</li> <li> Innenfor jurisdiksjonsområde</li> <li> Utenfor jurisdiksjonsområde</li> </ul>	80 000	

### LENKER/ANNET (VALGFRITT)

Digital kartografi:

<https://register.geonorge.no/kartografi/files/files?uuid=fbb95c67-623f-430a-9fa5-9cfcea8366b3>